








-  Dopravní omezení
-  Dopravní objížďky
-  Vodní toky
-  Hranice městyse Jince
-  Záplavové území Q5 (DIBAVOD)
-  Záplavové území Q20 (DIBAVOD)
-  Záplavové území Q100 (DIBAVOD)

Lochovice - Rpety - Ohrazenice

omezení silnice č. II/118 v Rejkovice - Jince

omezení silnice č. II/115 v Jincích

Silnice průjezdná s omezením

zatopení účelové komunikace k č.p. 74

Není objízdná trasa, řešeno operativně

