



MIZPP006KU8H



PARDUBICKÝ KRAJ

Krajský úřad

odbor životní prostředí a zemědělství

23202 06

650
2
1

Váš dopis zn.: PVZ/06/5977/Nv/3
Ze dne: 23. 2. 2006
Spisová značka: SpKrÚ 11402/2006/OŽPZ

Dle rozdělovníku

Číslo jednací: 11402-3/2006/OŽPZ/Vt
Vyřizuje: Ing. Vít
Telefon: 46 6026476
E-mail: vladimir.vit@pardubickykraj.cz
Datum: 17. 3. 2006

29-03-2006

1059/650

Stanovení záplavového území a vymezení aktivní záplavové zóny významného vodního toku Loučné, v úseku ústí – Litomyšl, ř.km 0,0 - ř.km 64,152

Kat. území: Počaply nad Loučnou, Sezemice nad Loučnou, Kladina, Velké Koloděje, Lány u Dašic, Dašice, Prachovice u Dašic, Plátenice, Slepotic, Čeradice nad Loučnou, Turov nad Loučnou, Uhersko, Městec, Ostrov, Opočno nad Loučnou, Trusnov, Sedlíščka, Stradouň, Vraclav, Radhošť, Janovičky u Zámrsku, Týništsko, Rzy, Zámorsk, Dobříkov, Slatina u Vysokého Mýta, Vysoké Mýto, Tisová u Vysokého Mýta, Pekla, Hrušová, Cerekvice nad Loučnou, Řídký, Nová Sídla, Tržek u Litomyšle, Nedošín, Lány u Litomyšle, Litomyšl

Krajský úřad Pardubického kraje, odbor životního prostředí a zemědělství, jako příslušný vodoprávní úřad podle ustanovení § 107 písm. n) zákona č. 254/2001 Sb., o vodách a o změně některých zákonů ve znění pozdějších předpisů (dále jen vodní zákon)

stanovuje

podle ustanovení § 66 odst. 1) vodního zákona a podle ust. § 7 vyhlášky č. 236/2002 Sb. Ministerstva životního prostředí, o způsobu a rozsahu zpracování návrhu a stanovování záplavových území, na návrh správce toku Povodí Labe, s.p., Hradec Králové, IČ 70890005, **záplavová území vodního toku Loučné, v úseku ústí – Litomyšl, ř.km 0,0 - ř.km 64,152** (Kat. území: Počaply nad Loučnou, Sezemice nad Loučnou, Kladina, Velké Koloděje, Lány u Dašic, Dašice, Prachovice u Dašic, Plátenice, Slepotic, Čeradice nad Loučnou, Turov nad Loučnou, Uhersko, Městec, Ostrov, Opočno nad Loučnou, Trusnov, Sedlíščka, Vraclav, Stradouň, Radhošť, Janovičky u Zámrsku, Týništsko, Rzy, Zámorsk, Dobříkov, Slatina u Vysokého Mýta, Vysoké Mýto, Tisová u Vysokého Mýta, Pekla, Hrušová, Cerekvice nad Loučnou, Řídký, Nová Sídla, Tržek u Litomyšle, Nedošín, Lány u Litomyšle, Litomyšl) a

vymezuje

podle ustanovení § 66 odst. 2) vodního zákona a podle ust. § 7 vyhlášky č. 236/2002 Sb. Ministerstva životního prostředí, o způsobu a rozsahu zpracování návrhu a stanovování záplavových území, na návrh správce toku Povodí Labe, s.p., Hradec Králové, IČ 70890005, **aktivní zónu vodního toku Loučné, v úseku ústí – Litomyšl, ř.km 0,0 - ř.km 64,152** (Kat. území: Počaply nad Loučnou, Sezemice nad Loučnou, Kladina, Velké Koloděje, Lány u Dašic, Dašice, Prachovice u Dašic, Plátenice, Slepotic, Čeradice nad Loučnou, Turov nad Loučnou, Uhersko, Městec, Ostrov, Opočno nad Loučnou, Trusnov, Sedlíščka, Vraclav, Stradouň, Radhošť, Janovičky u Zámrsku, Týništsko, Rzy, Zámorsk, Dobříkov, Slatina u Vysokého Mýta, Vysoké Mýto, Tisová u Vysokého Mýta, Pekla, Hrušová, Cerekvice nad Loučnou, Řídký, Nová Sídla, Tržek u Litomyšle, Nedošín, Lány u Litomyšle, Litomyšl)

nou, Řídký, Nová Sídla, Tržek u Litomyšle, Nedošín, Lány u Litomyšle, Litomyšl). Rozsah a hranice aktivní záplavové zóny záplavového území jsou zakresleny do mapového podkladu

Krajskému úřadu Pardubického kraje byly pro stanovení záplavového území a vymezení aktivní záplavové zóny vodního toku Loučné, v úseku ústí – Litomyšl, ř.km 0,0 - ř.km 64,152 předloženy žadatelem, Povodí Labe, s.p., následující podklady:

- Stanovení záplavového území řeky Loučné od ústí do Litomyšle km 0,000 až km 64,152
- mapy záplavového území pro Q5, Q20 a Q100 a aktivní záplavové zóny v měřítku 1:10 000
- CD Vymezení záplavového území a aktivní záplavové zóny

Vymezení záplavového území vodního toku Loučné, v úseku ústí – Litomyšl, ř.km 0,0 - ř.km 64,152, bylo zpracováno za účelem vyhlášení záplavového území a pro provozní účely Povodí Labe, státní podnik.

Pro výpočet průběhu hladin byl použit sw. program HEC-RAS River Analysis System Version v.3.1 vytvořený US Army Corps of Engineers, Hydrologic Engineering Center. Základní morfologie toku, objektů a záplavového území je zadána z aktuálního geodetického zaměření. Hydrologické údaje byly poskytnuty Českým hydrometeorologickým ústavem.

Na základě numerického modelu byl proveden výpočet ustáleného nerovnoměrného proudění pro průtoky Q1, Q2, Q5, Q10, Q20, Q50 a Q100. K vypočteným hladinám Q5, Q20 a Q100 byl vymezen odpovídající rozsah záplavového území.

Dokumentace pro stanovení záplavového území a k vymezení aktivní zóny je k dispozici u Krajského úřadu Pardubického kraje, odboru životního prostředí a zemědělství, bezúplatně k nahlédnutí na požádání každé právnické nebo fyzické podobě.

Mimo aktivní zónu v záplavovém území může vodoprávní úřad stanovit omezující podmínky.

Přílohy obdrží:

Mapa v měřítku 1 : 10 000

Paré č. 1 – Krajský úřad Pardubického kraje (zde)

Paré č. 2 - Povodí Labe, státní podnik

Paré č. 3 - Ministerstvo životního prostředí + CD

Paré č. 4 – mapové listy č. 1 a 2 pro vodoprávní úřad Pardubice

– mapové listy č. 3 pro vodoprávní úřad Chrudim

– mapové listy č. 3 pro vodoprávní úřad Holice

– mapové listy č. 3, 4 a 5 pro vodoprávní úřad Vysoké Mýto

– mapové listy č. 5 a 6 pro vodoprávní úřad Litomyšl

Paré č. 5 – mapové listy č. 1 pro stavební úřad Sezemice

– mapové listy č. 1 a 2 pro stavební úřad Dašice

– mapové listy č. 1 a 2 pro stavební úřad Pardubice

– mapové listy č. 3 pro stavební úřad Chrast u Chrudimi

– mapové listy č. 3 pro stavební úřad Holice


– mapové listy č. 3 pro stavební úřad Choceň


– mapové listy č. 3, 4 a 5 pro stavební úřad Vysoké Mýto

– mapové listy č. 5 a 6 pro stavební úřad Litomyšl

Rozdělovník:**Obdrží:**


Magistrát města Pardubice - vodoprávní úřad
 Městský úřad Chrudim - vodoprávní úřad
 Městský úřad Holice - vodoprávní úřad
 Městský úřad Vysoké Mýto - vodoprávní úřad
 Městský úřad Litomyšl - vodoprávní úřad
 Magistrát města Pardubice - stavební úřad
 Městský úřad Chrast u Chrudimi - stavební úřad
 Městský úřad Holice - stavební úřad
 Městský úřad Choceň - stavební úřad
 Městský úřad Vysoké Mýto - stavební úřad
 Městský úřad Sezemice - stavební úřad
 Městský úřad Dašice - stavební úřad
 Obec Sezemice
 Obec Lány u Dašic
 Město Dašice
 Obec Moravany
 Obec Slepotice
 Obec Uhersko
 Obec Ostrov
 Obec Chroustovice
 Obec Trusnov
 Obec Radhošť
 Obec Stradouň
 Obec Vraclav
 Obec Týništsko
 Obec Zámorsk
 Obec Dobříkov
 Obec Slatina
 Město Vysoké Mýto
 Obec Tisová
 Obec Hrušová
 Obec Cerekvice nad Loučnou
 Obec Řídký
 Obec Nová Sídla
 Obec Tržek
 Město Litomyšl




 Ing. Josef Hejduk
 vedoucí odboru

Na vědomí:

Povodí Labe, s.p., Víta Nejedlého 951, 500 03 Hradec Králové
 Ministerstvo životního prostředí, Vršovická 65, 100 10 Praha 10



PARDUBICKÝ KRAJ
Krajský úřad

odbor životního prostředí a zemědělství



Váš dopis zn.: PVZ/06/5977/Vv/3
Ze dne: 23. 2. 2006
Spisová značka: SpKrÚ 11402/2006/OŽPZ
Číslo jednací: 11402-4/2006/OŽPZ/Vt
Vyřizuje: Ing. Vít
Telefon: 46 6026476
E-mail: vladimir.vit@pardubickykraj.cz
Datum: 17. 3. 2006

Dle rozdělovníku

Dotčený
čas příj.: 30. 03. 2006

Číslo jednot.: 24915 /ENV/ 06

**Stanovení záplavového území a vymezení aktivní záplavové zóny významného vodního toku Loučné, v úseku ústí – Litomyšl, ř.km 0,0 - ř.km 64,152
– zaslání mapové dokumentace**

Krajský úřad Pardubického kraje, odbor životního prostředí a zemědělství, jako příslušný vodoprávní úřad podle ustanovení § 107 písm. n) zákona č. 254/2001 Sb., o vodách a o změně některých zákonů ve znění pozdějších předpisů (dále jen vodní zákon) stanovil záplavovou zónu a aktivní zónu vodního toku Loučné opatřením ze dne 17. 3. 2006 pod č.j. 11402/2006/OŽPZ/VT. Z důvodů velkého počtu příloh Vám níže uvedené mapové přílohy zasíláme samostatně.

Přílohy obdrží:

Mapa v měřítku 1 : 10 000

Paré č. 1 – Krajský úřad Pardubického kraje (zde)

Paré č. 2 - Povodí Labe, státní podnik

Paré č. 3 - Ministerstvo životního prostředí + CD

Paré č. 4 – mapové listy č. 1 a 2 pro vodoprávní úřad Pardubice

– mapové listy č. 3 pro vodoprávní úřad Chrudim

– mapové listy č. 3 pro vodoprávní úřad Holice

– mapové listy č. 3, 4 a 5 pro vodoprávní úřad Vysoké Mýto

– mapové listy č. 5 a 6 pro vodoprávní úřad Litomyšl

Paré č. 5 – mapové listy č. 1 pro stavební úřad Sezemice

– mapové listy č. 1 a 2 pro stavební úřad Dašice

– mapové listy č. 1 a 2 pro stavební úřad Pardubice

– mapové listy č. 3 pro stavební úřad Chrast u Chrudimi

– mapové listy č. 3 pro stavební úřad Holice

– mapové listy č. 3 pro stavební úřad Choceň

– mapové listy č. 3, 4 a 5 pro stavební úřad Vysoké Mýto

– mapové listy č. 5 a 6 pro stavební úřad Litomyšl

Rozdělovník:

Obdrží:

Magistrát města Pardubice - vodoprávní úřad

Městský úřad Chrudim - vodoprávní úřad

Městský úřad Holice - vodoprávní úřad

Městský úřad Vysoké Mýto - vodoprávní úřad

Městský úřad Litomyšl - vodoprávní úřad
 Magistrát města Pardubice - stavební úřad
 Městský úřad Chrast u Chrudimi - stavební úřad
 Městský úřad Holice - stavební úřad
 Městský úřad Choceň - stavební úřad
 Městský úřad Vysoké Mýto - stavební úřad
 Městský úřad Sezemice - stavební úřad
 Městský úřad Dašice - stavební úřad
 Povodí Labe, s.p., Víta Nejedlého 951, 500 03 Hradec Králové
 Ministerstvo životního prostředí, Vršovická 65, 100 10 Praha 10

KRAJSKÝ ÚŘAD
 PARDUBICKÉHO KRAJE
 532 11 Pardubice
 Odbor životního prostředí a zemědělství
 -03-

Ing. Josef Hejduk
Ing. Josef Hejduk
 vedoucí odboru
Ing. Jana Hroudová
 v zastoupení