

EVIDENČNÍ LIST HLÁSNÉHO PROFILU

ŽULOVÁ (VIDNÁVKA)

KATEGORIE:

C

Tok: Vidnavka
Stanice: Žulová (Vidnavka)
GPS: 50.31102°N, 17.10210°E
Obec: Žulová
ORP: Jeseník
Kraj: Olomoucký



Hlásný profil kat. C se nachází nad soutokem Stříbrného potoka a Vidnavky. Profil se skládá z vodočetné latě, a proto neumožňuje on-line sledování vodních stavů. Provozovatelem hladinoměru je město Žulová.

Číslo hydrologického pořadí: 2-04-04-045

Provozovatel stanice: Město Žulová

Příjemci varovných SMS zpráv:

starosta města, předseda PK

místostarosta města, místopředseda PK




velitel JSDH II Žulová, člen PK

velitel JSDH V Tomíkovice, člen PK

Poznámka:



Stupně povodňové aktivity (cm)

I.SPA	bdělost		90
II.SPA	pohotovost		120
III.SPA	ohrožení		140

Četnost hlášení SPA

I.SPA	min. 1x denně
II.SPA	min. 2x denně
III.SPA	min. 3x denně

Vodočetná lať: ANO

Přenos dat: NE

SMS: NE

Centrum automatického sběru dat: profil neumožňuje přenos dat

export evidenčního listu: 26.06.2026 08:27

Veškerá uváděná data jsou bez právní záruky.