

EVIDENČNÍ LIST HLÁSNÉHO PROFILU

ŽIDLOCHOVICE_VL (LITAVA)

KATEGORIE:

C

Tok: Litava
Stanice: Židlochovice_VL (Litava)
GPS: 49.04472°N, 16.6175°E
Obec: Židlochovice
ORP: Židlochovice
Kraj: Jihomoravský



Vodočetná lať kategorie C ve správě města Židlochovice se nachází na mostě č. 416-012 přes Litavu.




Číslo hydrologického pořadí: 4-15-03-1130-0-00

Provozovatel stanice: Město Židlochovice

Poznámka:



Stupně povodňové aktivity (cm)

| | | | |
|---------|------------|---|-----|
| I.SPA | bdělost |  | 300 |
| II.SPA | pohotovost |  | 350 |
| III.SPA | ohrožení |  | 400 |

Četnost hlášení SPA

| | |
|---------|----------|
| I.SPA | 60 minut |
| II.SPA | 60 minut |
| III.SPA | 60 minut |

Vodočetná lať: ANO

Přenos dat: NE

SMS: NE