

EVIDENČNÍ LIST HLÁSNÉHO PROFILU

ŽENKLAVA (SEDLNICE)

KATEGORIE:

C

Tok: Sedlnice
Stanice: Ženkla (Sedlnice)
GPS: 49.57284°N, 18.10884°E
Obec: Ženkla
ORP: Koprivnice
Kraj: Moravskoslezský

Hlásný profil kat. C je umístěn na hlavním silničním mostě v severní části obce nedaleko č. p. 57. Profil monitoruje hlídková služba obce a je vybaven automatickým přenosem dat s možností zasílání varovných sms zpráv. Obec dále varuje město Štramberk, které se nachází na toku pod obcí, a také ORP Koprivnice. Provozovatelem hladinoměru je obec Ženkla.

Číslo hydrologického pořadí: 2-01-01-1091-0-00

Provozovatel stanice: Obec Ženkla

Příjemci varovných SMS zpráv:




předseda povodňové komise

místopředseda povodňové komise

Poznámka:



Stupně povodňové aktivity (cm)

I.SPA	bdělost		110
II.SPA	pohotovost		130
III.SPA	ohrožení		160

Četnost hlášení SPA

I.SPA	min. 1x denně
II.SPA	min. 4 x denně
III.SPA	každé 3 hodiny

Vodočetná lať: ANO

Přenos dat: ANO

SMS: ANO

Centrum automatického sběru dat: <http://www.hladiny.cz/>

Naměřená data jsou dostupná na: <https://www.hladiny.cz/cz/#lvs#graph#42622#Zenkla-H>