

EVIDENČNÍ LIST HLÁSNÉHO PROFILU

ZEBRZYDOWICE (PETRŮVKA)

KATEGORIE:

C

Tok:
Stanice: Zebrzydowice (Petrůvka)
GPS: 49.880055°N, 18.613611°E
Obec:
ORP:
Kraj:



Zebrzydowice (Petrůvka) Hlásný profil kategorie C ve správě Povodí Odry umístěný na levém břehu vodního toku Petrůvka v Polské obci Zebrzydowice u č. p. 10.

Číslo hydrologického pořadí:
Průměrný vodní stav: 41 cm
Nejvyšší zaznamenaný stav: 260cm (11.06.2013)





Provozovatel stanice:

Poznámka:

Zebrzydowice (Petrůvka)



Stupně povodňové aktivity (cm)

I.SPA	bdělost		200
II.SPA	pohotovost		240
III.SPA	ohrožení		280
IV.SPA	extrémní ohrožení		306

Četnost hlášení SPA

I.SPA	min. 1x denně
II.SPA	min. 2x denně
III.SPA	min. 3x denně

Vodočetná lať: NE

Přenos dat: NE

SMS: NE