

# EVIDENČNÍ LIST HLÁSNÉHO PROFILU

## ZDOUNKY (KOTOJEDKA)

KATEGORIE:

**C**

**Tok:** Kotojedka  
**Stanice:** Zdounky (Kotojedka)  
**GPS:** 49.22944°N, 17.31072°E  
**Obec:** Zdounky  
**ORP:** Kroměříž  
**Kraj:** Zlínský kraj

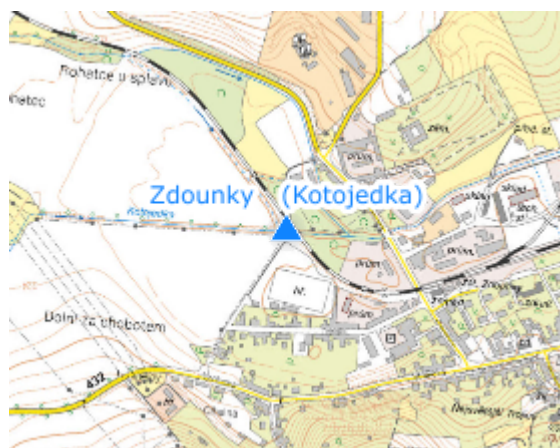
Hlásný profil kat. C ve správě obce Zdounky se nachází na mostu u fotbalového hřiště, které je lokalizováno na západním okraji intravilánu obce.

**Číslo hydrologického pořadí: 4-12-02-1090-0-00**




**Provozovatel stanice: Obec Zdounky**

### Poznámka:

Hlásný profil ve správě obce Zdounky se nachází na mostě u fotbalového hřiště.



### Stupně povodňové aktivity (cm)

I.SPA	bdělost		180
II.SPA	pohotovost		200
III.SPA	ohrožení		220

### Četnost hlášení SPA

I.SPA	min. 1x denně
II.SPA	min. 2x denně
III.SPA	min. 3x denně

**Vodočetná lať: NE**

**Přenos dat: ANO**

**SMS: NE**

**Naměřená data jsou dostupná na: <https://www.hladiny.cz/hladiny/index.php?ca=147&cs=44100>**