

EVIDENČNÍ LIST HLÁSNÉHO PROFILU

ZDICE (LITAVKA)

KATEGORIE:

C

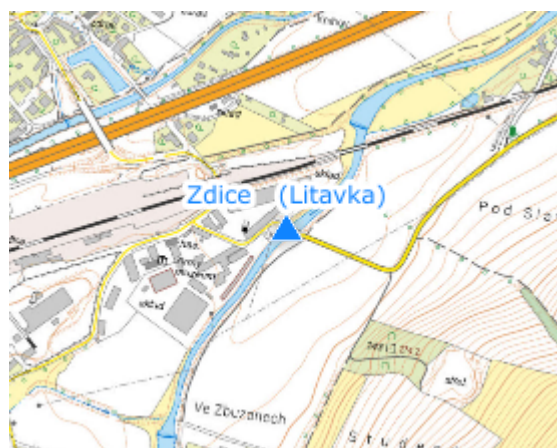
Tok: Litavka
Stanice: Zdice (Litavka)
GPS: 49.90869°N, 13.98666°E
Obec: Zdice
ORP: Beroun
Kraj: Středočeský

Hladinoměr je umístěn na mostní konstrukci na silnici vedoucí od obce Slavíky. Profil je vybaven automatickým přenosem dat s možností zasílání varovných SMS a vodočetnou laťí.




Číslo hydrologického pořadí:
Průměrný vodní stav: 50 cm

Provozovatel stanice: Město Zdice

Poznámka:



Stupně povodňové aktivity (cm)

I.SPA	bdělost		215
II.SPA	pohotovost		245
III.SPA	ohrožení		285

Četnost hlášení SPA

I.SPA	20 min
II.SPA	10 min
III.SPA	5 min

Vodočetná lať: ANO

Přenos dat: ANO

SMS: ANO

Centrum automatického sběru dat: <https://www.hladiny.cz/>

Naměřená data jsou dostupná na: <https://www.hladiny.cz/cz/#lvs#graph#50463#C1-Zdice>