

EVIDENČNÍ LIST HLÁSNÉHO PROFILU

ZÁVIŠICE (SEDLNICE)

KATEGORIE:

C

Tok: Sedlnice
Stanice: Závěšice (Sedlnice)
GPS: 49.6130392°N, 18.1037431°E
Obec: Závěšice
ORP: Kopřivnice
Kraj: Moravskoslezský



Hlásný profil kat. C je umístěn na silničním mostu nedaleko objektu č. p. 207 - silniční most za prodejnou COOP. Profil monitoruje hlídková služba obce. Je vybaven automatickým přenosem dat s možností zaslání varovných sms zpráv. Obec dále varuje obec Sedlnice, která se nachází na toku pod obcí a také příslušné ORP (Kopřivnice). Provozovatelem hladinoměru je obec Závěšice.

Číslo hydrologického pořadí: 2-01-01-1091-0-00
Nejvyšší zaznamenaný stav: 325cm (14.9.2024)

Provozovatel stanice: Obec Závěšice

Příjemci varovných SMS zpráv:

předseda povodňové komise




místopředseda povodňové komise

velitel JSDH Závěšice

Poznámka:



Stupně povodňové aktivity (cm)

I.SPA	bdělost		120
II.SPA	pohotovost		140
III.SPA	ohrožení		170

Četnost hlášení SPA

I.SPA	1 x za 60 min.
II.SPA	1 x za 60 min.
III.SPA	1 x za 60 min.

Vodočetná lať: NE

Přenos dat: ANO

SMS: ANO

Centrum automatického sběru dat: <http://www.hladiny.cz/>

Naměřená data jsou dostupná na: <https://www.hladiny.cz/cz/#lvs#graph#42618#Zavisice-H>