

EVIDENČNÍ LIST HLÁSNÉHO PROFILU

ZÁŘÍČÍ (SVODNICE)

KATEGORIE:

C

Tok: Svodnice
Stanice: Záříčí (Svodnice)
GPS: 49.39414°N, 17.36666°E
Obec: Záříčí
ORP: Kroměříž
Kraj: Zlínský

Hlásný profil kat. C je umístěn na mostku č. 4349-2 přes Svodnici cca 2 km od obce. Provozovatelem hladinoměru je obec Záříčí.

Číslo hydrologického pořadí: 4-12-02-099

Provozovatel stanice: Obecní úřad Záříčí

Příjemci varovných SMS zpráv:

předsedkyně PK

místopředseda PK




velitel SDH

Poznámka:

Vodoměrná stanice na vodním toku Svodnice, který bezprostředně ohrožuje intravilán obce. Hladinoměrné čidlo je umístěno na mostku č. 4349-2 přes Svodnici cca 2 km od obce.



Stupně povodňové aktivity (cm)

I.SPA	bdělost		100
II.SPA	pohotovost		120
III.SPA	ohrožení		140

Četnost hlášení SPA

I.SPA	min. 1 x denně
II.SPA	min. 4 x denně
III.SPA	každé 3 h hlášení

Vodočetná lať: ANO

Přenos dat: ANO

SMS: ANO

Centrum automatického sběru dat: <http://www.hladiny.cz/>

Naměřená data jsou dostupná na: <https://www.hladiny.cz/cz/#lvs#graph#50312#H-Zarici>