

# EVIDENČNÍ LIST HLÁSNÉHO PROFILU

**ZÁMRSK (LOUČNÁ)**

KATEGORIE:

**C**

**Tok:** Loučná  
**Stanice:** Zámrsk (Loučná)  
**GPS:** 49.98607°N, 16.12342°E  
**Obec:** Zámrsk  
**ORP:** Vysoké Mýto  
**Kraj:** Pardubický



Hlásný profil kat. C (ve správě obce Zámrsk) je umístěn na silničním mostu přes Loučnou nedaleko rybníku Prvák. Profil monitoruje hlídková služba obce, dále je profil vybaven automatickým přenosem dat s možností zaslání varovných SMS zpráv.

**Číslo hydrologického pořadí: 1-03-02-0620**

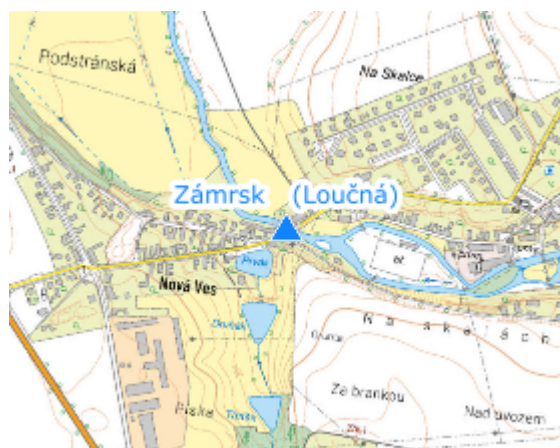
**Provozovatel stanice: Obec Zámrsk**

**Příjemci varovných SMS zpráv:**




předseda povodňové komise

místopředseda povodňové komise

**Poznámka:**



## Stupně povodňové aktivity (cm)

I.SPA	bdělost		150
II.SPA	pohotovost		190
III.SPA	ohrožení		230

## Četnost hlášení SPA

I.SPA	min. 1x denně
II.SPA	min. 2x denně
III.SPA	min. 3x denně

**Vodočetná lať: NE**

**Přenos dat: ANO**

**SMS: ANO**

**Centrum automatického sběru dat: [www.hladiny.cz](http://www.hladiny.cz)**

**Naměřená data jsou dostupná na: <https://www.hladiny.cz/hladiny/index.php?ca=171&cs=42672>**