

EVIDENČNÍ LIST HLÁSNÉHO PROFILU

ZÁDVEŘICE-RAKOVÁ (RAKOVÁ)

KATEGORIE:

C

Tok: Raková
Stanice: Zádveřice-Raková (Raková)
GPS: 49.2372539°N, 17.8157675°E
Obec: Zádveřice-Raková
ORP: Vizovice
Kraj: Zlínský



Hlásný profil kat. C se nachází v místní části Raková u objektu č. p. 22. Hodnoty SPA jsou barevně vyznačeny na kraji mostu. Povodňový orgán obce Zádveřice-Raková předává informace o dosažení jakékoliv hodnoty SPA obcím Lípa a Želechovice nad Dřevnicí. Provozovatelem hladinoměru je obec Zádveřice-Raková.




Číslo hydrologického pořadí: 4-13-01-02

Provozovatel stanice: Obec Zádveřice-Raková

Poznámka:



Stupně povodňové aktivity (cm)

I.SPA	bdělost		40
II.SPA	pohotovost		60
III.SPA	ohrožení		80

Četnost hlášení SPA

I.SPA	1 x denně
II.SPA	4 x denně
III.SPA	každé 3 hodiny

Vodočetná lať: NE

Přenos dat: NE

SMS: NE

export evidenčního listu: 08.02.2026 02:02

Veškerá uváděná data jsou bez právní záruky.