

EVIDENČNÍ LIST HLÁSNÉHO PROFILU

ZADNÍ TŘEBAŇ

KATEGORIE:

C

Tok: Berounka
Stanice: Zadní Třebaň
GPS: 49.919298°N, 14.202052°E
Obec: Zadní Třebaň
ORP: Beroun
Kraj: Středočeský

Hlásný profil umístěn na pilíři lávky mezi obcí Zadní Třebaň a Hlásná Třebaň. Čtení z levého břehu před lávkou. Provozovatelem je obec Zadní Třebaň.




Číslo hydrologického pořadí:

Provozovatel stanice: **Obec Zadní Třebaň**

Poznámka:



Stupně povodňové aktivity (cm)

I.SPA	bdělost		190
II.SPA	pohotovost		220
III.SPA	ohrožení		242

Četnost hlášení SPA

I.SPA	min. 1x denně
II.SPA	min. 2x denně
III.SPA	min. 3x denně

Vodočetná lať: **ANO**

Přenos dat: **NE**

SMS: **NE**

export evidenčního listu: 14.06.2026 06:07

Veškerá uváděná data jsou bez právní záruky.