

EVIDENČNÍ LIST HLÁSNÉHO PROFILU

ŽÁDLOVICE (PODHRÁDEK)

KATEGORIE:

C

Tok: Podhrádek
Stanice: Žádlovice (Podhrádek)
GPS: 49.74618°N, 16.90934°E
Obec: Žádlovice
ORP: Mohelnice
Kraj: Olomoucký



Hlásný profil kat. C je umístěn na mostku přes tok Podhrádek v Žádlovicích v blízkosti objektu č. p. 46. Profil monitoruje hlídková služba města Loštice a varuje příslušné ORP (Mohelnice). Profil je vybaven automatickým přenosem dat s možností zasílání varovných sms zpráv. Provozovatelem hladinoměru je město Loštice.

Číslo hydrologického pořadí: 4-10-02-117
Nejvyšší zaznamenaný stav: 519cm (13.08.2014)

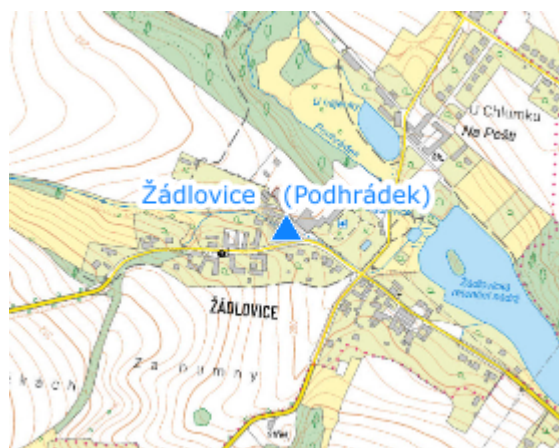
Provozovatel stanice: Město Loštice

Příjemci varovných SMS zpráv:



předseda povodňové komise

místopředseda povodňové komise

Poznámka:



Stupně povodňové aktivity (cm)

I.SPA	bdělost		50
II.SPA	pohotovost		80
III.SPA	ohrožení		110

Četnost hlášení SPA

I.SPA	1x denně
II.SPA	4x denně
III.SPA	3 hod hlášení

Vodočetná lať: NE

Přenos dat: ANO

SMS: ANO

Centrum automatického sběru dat: <http://www.edpp.cz>

Naměřená data jsou dostupná na: <https://www.edpp.cz/zarizeni/zadlovice-podhradek/>