

EVIDENČNÍ LIST HLÁSNÉHO PROFILU

VSETÍN - LAŤ (VSETÍNSKÁ BEČVA)

KATEGORIE:

C

Tok: Vsetínská Bečva
Stanice: Vsetín - lať (Vsetínská Bečva)
GPS: 49.3412366°N, 17.9924827°E
Obec: Vsetín
ORP: Vsetín
Kraj: Zlínský



Vodočetná lať je vybudována na mostní konstrukci přes tok Bečvy. Profil monitoruje hlídková služba města. Dále je profil monitorován místním kamerovým systémem. Profil není vybaven automatickým přenosem dat s možností zasílání varovných sms zpráv.




Číslo hydrologického pořadí:

Provozovatel stanice: **Město Vsetín**

Poznámka:



Stupně povodňové aktivity (cm)

I.SPA	bdělost		280
II.SPA	pohotovost		350
III.SPA	ohrožení		400

Četnost hlášení SPA

I.SPA	min. 1x denně
II.SPA	min. 2x denně
III.SPA	min. 3x denně

Vodočetná lať: **ANO**

Přenos dat: **NE**

SMS: **NE**

Centrum automatického sběru dat: **bez automatického přenosu dat**

Naměřená data jsou dostupná na: **bez automatického přenosu dat**

export evidenčního listu: 23.06.2026 06:57

Veškerá uváděná data jsou bez právní záruky.