

# EVIDENČNÍ LIST HLÁSNÉHO PROFILU

## VRCHOSLAVICE (HANÁ)

KATEGORIE:

**B**

**Tok:** Haná  
**Stanice:** Vrchoslavice (Haná)  
**GPS:** 49.33488°N, 17.21872°E  
**Obec:** Vrchoslavice  
**ORP:** Prostějov  
**Kraj:** Olomoucký



Hlásný profil kategorie B se nachází na levém břehu řeky Hané v obci Vrchoslavice, nedaleko silničního mostu ev. č. 43319-2. Profil je ve správě Povodí Moravy, s. p.




Číslo hydrologického pořadí: **4-12-02-058**

Provozovatel stanice: **Povodí Moravy, s. p.**

Poznámka:



### Stupně povodňové aktivity (cm)

I.SPA	bdělost		170
II.SPA	pohotovost		220
III.SPA	ohrožení		260

### Četnost hlášení SPA

I.SPA	min. 1x denně
II.SPA	min. 2x denně
III.SPA	min. 3x denně

Vodočetná lať: **ANO**

Přenos dat: **ANO**

SMS: **NE**

Naměřená data jsou dostupná na: <https://sap.pmo.cz/portal/Sap/cz/pc/Mereni.aspx?id=172&oid=3>