

EVIDENČNÍ LIST HLÁSNÉHO PROFILU

VRBÁTKY - PROPUSTEK

KATEGORIE:

C

Tok: občasný přítok
Stanice: Vrbátky - propustek
GPS: 49.5098°N, 17.19306°E
Obec: Vrbátky
ORP: Prostějov
Kraj: Olomoucký



Hladinoměrná stanice ve správě obce Vrbátky monitoruje propustek silniční komunikace mezi obcí Vrbátky a její částí Dubany. Profil neposkytuje možnost on-line sledování vodních stavů.

Číslo hydrologického pořadí: **4-12-01-023**

Provozovatel stanice: **Obec Vrbátky**




Příjemci varovných SMS zpráv:

Hana Kulhajová	starosta obce, předseda PK
Ing. Petr Kvapil	člen rady, místopředseda PK
Ing. Petr Slameneč	člen rady, místopředseda PK

Poznámka:



Stupně povodňové aktivity (cm)

I.SPA	bdělost		5
II.SPA	pohotovost		10
III.SPA	ohrožení		15

Četnost hlášení SPA

I.SPA	1 x denně
II.SPA	4 x denně
III.SPA	3 hodinové hlášení

Vodočetná lať: **NE**

Přenos dat: **NE**

SMS: **ANO**

Centrum automatického sběru dat: **profil neumožňuje přenos dat**