

EVIDENČNÍ LIST HLÁSNÉHO PROFILU

VRAŽNÉ (VRAŽENSKÝ POTOK)

KATEGORIE:

C

Tok: Vraženský potok
Stanice: Vražné (Vraženský potok)
GPS: 49.62396°N, 17.85364°E
Obec: Vražné
ORP: Odry
Kraj: Moravskoslezský



Hlásný profil kat. C se nachází ve střední části obce na mostě pod domem č. p. 150 v kritickém místě vybřežení. Profil je osazen hladinoměrným čidlem s automatickým přenosem naměřených dat. SPA jsou platné na území obce. Provozovatelem je obec Vražné.




Číslo hydrologického pořadí: 2-01-01-0471-0-00

Provozovatel stanice: Obec Vražné

Poznámka:



Stupně povodňové aktivity (cm)

I.SPA	bdělost		110
II.SPA	pohotovost		130
III.SPA	ohrožení		160

Četnost hlášení SPA

I.SPA	min. 1x denně
II.SPA	min. 2x denně
III.SPA	min. 3x denně

Vodočetná lať: ANO

Přenos dat: ANO

SMS: ANO

Centrum automatického sběru dat: <http://www.hladiny.cz>

Naměřená data jsou dostupná na: <https://www.hladiny.cz/cz/#lvs#graph#23894#H-Vrazne>

export evidenčního listu: 12.05.2026 02:40

Veškerá uváděná data jsou bez právní záruky.