

EVIDENČNÍ LIST HLÁSNÉHO PROFILU

VODOMĚRNÁ STANICE NMNM (BOBRŮVKA)

KATEGORIE:

C

Tok: Bobrůvka
Stanice: Vodoměrná stanice NMNM (Bobrůvka)
GPS: 49.55375°N, 16.07241°E
Obec: Nové Město na Moravě
ORP: Nové Město na Moravě
Kraj: Vysočina

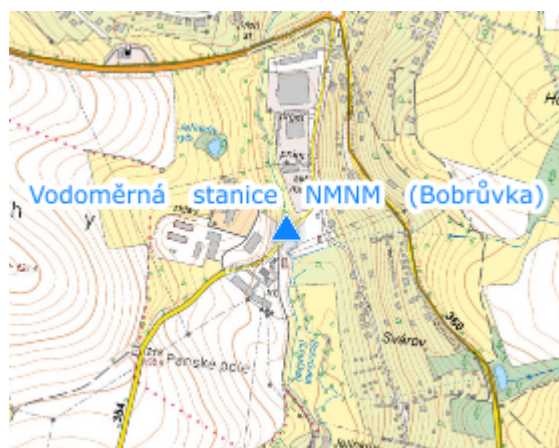


Hladinoměrná stanice kat. C ve správě města je umístěna na mostní konstrukci přes vodní tok Bobrůvka v jižní části k. ú. Most je umístěn na silnici spojující Nové Město na Moravě a obec Petrovice.




Číslo hydrologického pořadí: 4-15-01-078

Provozovatel stanice: Město Nové Město na Moravě

Poznámka:



Stupně povodňové aktivity (cm)

I.SPA	bdělost		90
II.SPA	pohotovost		130
III.SPA	ohrožení		160

Četnost hlášení SPA

I.SPA	min. 1x denně
II.SPA	min. 4x denně
III.SPA	každé 3 hodiny

Vodočetná lať: ANO

Přenos dat: ANO

SMS: ANO

Centrum automatického sběru dat: <https://www.povodnovyportal.cz/>

Naměřená data jsou dostupná na: <https://www.povodnovyportal.cz/admin/cidla/detail/771>