

EVIDENČNÍ LIST HLÁSNÉHO PROFILU

VODNÍ NÁDRŽ KOSTOLNICA (MLÝNKY)

KATEGORIE:

C

Tok:
Stanice: Vodní nádrž Kostolnica (Mlýnky)
GPS: 48.844031°N, 17.306654°E
Obec: Sudoměřice
ORP: Hodonín
Kraj: Jihomoravský



Hlásný profil leží na břehu vodní nádrže Kostolnica. Na nádrži 1x týdně vykonává pověřený pracovník „SVP š.p., OZ Bratislava, Správa povodia Moravy Malacky“ fyzické měření a odečítání hodnot hladin nádrže s „0“ vodočtu na kótě 240,00 m n.m. a odtoku v km 0,225 s „0“ vodočtu na kótě 239,38 m n.m.




Číslo hydrologického pořadí: 4-13-02-0650-0-00

Provozovatel stanice: SVP š.p., OZ Bratislava, Správa povodia Moravy Malacky

Poznámka:



Stupně povodňové aktivity (cm)

I.SPA	bdělost		817
II.SPA	pohotovost		830
III.SPA	ohrožení		837

Četnost hlášení SPA

I.SPA	1x denně
II.SPA	4x denně
III.SPA	3-hodinové hlášení

Vodočetná lať: NE

Přenos dat: NE

SMS: NE

export evidenčního listu: 11.05.2026 23:09

Veškerá uváděná data jsou bez právní záruky.