

EVIDENČNÍ LIST HLÁSNÉHO PROFILU

KATEGORIE:

VITINĚVES (CIDLINA)

Tok: Cidlina
Stanice: Vitiněves (Cidlina)
GPS: 50.3966054°N, 15.3794844°E
Obec: Vitiněves
ORP: Jičín
Kraj: Královéhradecký



Hlásný profil kat. C ve správě obce Nemyčeves se nachází na v na mostní konstrukci č. 32840-5 přes vodní tok Cidlina v obci Vitiněves.




Číslo hydrologického pořadí: 1-04-02-0130-0-00

Provozovatel stanice: **Obec Nemyčeves**

Poznámka:



Stupně povodňové aktivity (cm)

I.SPA	bdělost		120
II.SPA	pohotovost		180
III.SPA	ohrožení		250

Četnost hlášení SPA

I.SPA	min. 1x denně
II.SPA	min. 2x denně
III.SPA	min. 3x denně

Vodočetná lať: **ANO**

Přenos dat: **ANO**

SMS: **ANO**

Naměřená data jsou dostupná na: <https://www.povodnovyportal.cz/admin/cidla/detail/781>