

EVIDENČNÍ LIST HLÁSNÉHO PROFILU

VIGANTICE, HÁŽOVICKÝ POTOK

KATEGORIE:

C

Tok: Hážovický p.
Stanice: Vigantice, Hážovický potok
GPS: 49.4460°N, 18.1768°E
Obec: Rožnov pod Radhoštěm
ORP: Rožnov pod Radhoštěm
Kraj: Zlínský kraj

Hlásný profil kategorie C se nachází na mostě přes Hážovický potok na hranici katastrálních území Hážovice a Vigantice. Profil provozuje město Rožnov pod Radhoštěm. Neprobíhá aktuální měření s přenosem dat.




Číslo hydrologického pořadí: 4-11-01-1090-0-00

Provozovatel stanice: Město Rožnov pod Radhoštěm

Poznámka:



Stupně povodňové aktivity (cm)

I.SPA	bdělost		56
II.SPA	pohotovost		74
III.SPA	ohrožení		115

Četnost hlášení SPA

I.SPA	min. 1x denně
II.SPA	min. 2x denně
III.SPA	min. 3x denně

Vodočetná lať: NE

Přenos dat: NE

SMS: NE

export evidenčního listu: 03.04.2026 03:16

Veškerá uváděná data jsou bez právní záruky.