

EVIDENČNÍ LIST HLÁSNÉHO PROFILU

VESELÁ (VESELÁ)

KATEGORIE:

C

Tok: nepojmenovaný (Veselá)
Stanice: Veselá (Veselá)
GPS: 49.463709°N, 18.029602°E
Obec: Zašová
ORP: Valašské Meziříčí
Kraj: Zlínský kraj

C10_Veselá ValMez_C10_Veselá




Číslo hydrologického pořadí: 4-11-01-1165-0-00

Provozovatel stanice:

Poznámka:



Stupně povodňové aktivity (cm)

| | | | |
|---------|------------|---|-----|
| I.SPA | bdělost |  | 60 |
| II.SPA | pohotovost |  | 80 |
| III.SPA | ohrožení |  | 110 |

Četnost hlášení SPA

| | |
|---------|---------------|
| I.SPA | min. 1x denně |
| II.SPA | min. 2x denně |
| III.SPA | min. 3x denně |

Vodočetná lať: ANO

Přenos dat: NE

SMS: NE