

# EVIDENČNÍ LIST HLÁSNÉHO PROFILU

## VERNEŘICE U ZD (BOBŘÍ POTOK)

KATEGORIE:

**C**

**Tok:** Bobří potok  
**Stanice:** Verneřice u ZD (Bobří potok)  
**GPS:** 50.66461°N, 14.28512°E  
**Obec:** Verneřice  
**ORP:** Děčín  
**Kraj:** Ústecký kraj

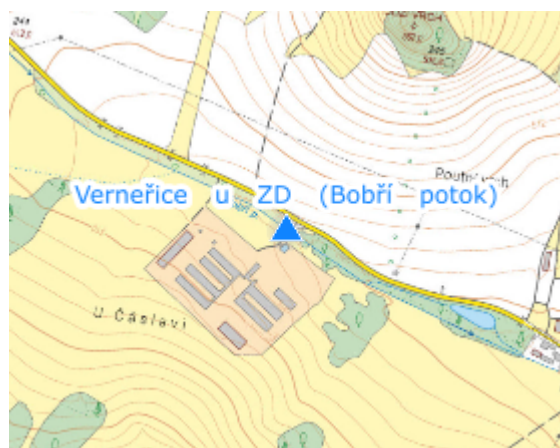


Hlásný profil kategorie C je umístěn na Bobřím potoku nad městem Verneřice na mostě k zemědělskému družstvu. Hlásný profil je platný pro Verneřice, Loučky a Janovice. Profil spravuje Krajský úřad Ústeckého kraje.



**Číslo hydrologického pořadí: 1-14-03-070**

**Provozovatel stanice: Krajský úřad Ústeckého kraje**

**Poznámka:**



### Stupně povodňové aktivity (cm)

|         |            |   |     |
|---------|------------|---|-----|
| I.SPA   | bdělost    |  | 120 |
| II.SPA  | pohotovost |  | 140 |
| III.SPA | ohrožení   |  | 160 |

### Četnost hlášení SPA

|         |               |
|---------|---------------|
| I.SPA   | min. 1x denně |
| II.SPA  | min. 2x denně |
| III.SPA | min. 3x denně |

**Vodočetná lať: ANO**

**Přenos dat: ANO**

**SMS: NE**

**Naměřená data jsou dostupná na: [https://voda.kr-ustecky.cz/WEB\\_SESO/DVT\\_main/](https://voda.kr-ustecky.cz/WEB_SESO/DVT_main/)**