

EVIDENČNÍ LIST HLÁSNÉHO PROFILU

VERNEŘICE (BOBŘÍ POTOK)

KATEGORIE:

C

Tok: Bobří potok
Stanice: Verneřice (Bobří potok)
GPS: 50.66120°N, 14.29720°E
Obec: Verneřice
ORP: Děčín
Kraj: Ústecký



Hlásný profil kategorie C ve správě města Verneřice se nachází v centru města Verneřice na Bobřím potoku. Automatické hladinoměrné čidlo je instalováno pod mostní konstrukci na křižovatce ulice Příbramská a odbočce ke koupališti.

Číslo hydrologického pořadí: 1-14-03-070

Provozovatel stanice: Město Verneřice




Příjemci varovných SMS zpráv:

Starosta města Verneřice

Poznámka:



Stupně povodňové aktivity (cm)

I.SPA	bdělost		80
II.SPA	pohotovost		110
III.SPA	ohrožení		130

Četnost hlášení SPA

I.SPA	min. 1x denně
II.SPA	min. 2x denně
III.SPA	min. 3x denně

Vodočetná lať: NE

Přenos dat: ANO

SMS: NE

Centrum automatického sběru dat: <http://www.hladiny.cz>

Naměřená data jsou dostupná na: <https://hladiny.cz/cz/#lvs#graph#50172#Verneřice-H>

export evidenčního listu: 02.05.2026 00:19

Veškerá uváděná data jsou bez právní záruky.