

# EVIDENČNÍ LIST HLÁSNÉHO PROFILU

## VELKÝ TÝNEC (BEROŇKA)

KATEGORIE:

**C**

**Tok:** Beroňka  
**Stanice:** Velký Týnec (Beroňka)  
**GPS:** 49.55456°N, 17.33767°E  
**Obec:** Velký Týnec  
**ORP:** Olomouc  
**Kraj:** Olomoucký



Hladinoměrná stanice kat. C ve správě obce Velký Týnec se nachází na přemostění přes řeku Beroňku. Profil monitoruje hlídková služba obce, dále je profil vybaven automatickým přenosem dat s možností zasílání varovných sms zpráv. Příjemci zpráv hlídkové služby o výšce hladiny jsou obecní úřady ve Velkém Týnci, Grygově a Majetíně. Obec dále varuje obce Grygov a Blatec, které jsou tokem ohrožovány.

Číslo hydrologického pořadí: **4-10-03-118**

Provozovatel stanice: **Obec Velký Týnec**

Příjemci varovných SMS zpráv:

starosta obce Velký Týnec

místopředseda PK obce Velký Týnec

místostarosta obce Velký Týnec

starosta obce Grygov




starostka obce Majetín

místostarosta obce Majetín

Poznámka:



### Stupně povodňové aktivity (cm)

I.SPA	bdělost		60
II.SPA	pohotovost		100
III.SPA	ohrožení		140

### Četnost hlášení SPA

I.SPA	1x denně
II.SPA	4x denně
III.SPA	3 h hlášení

Vodočetná lať: **NE**

Přenos dat: **ANO**

SMS: **ANO**

Naměřená data jsou dostupná na: <https://www.envimonitoring.cz/cz/#lvs#graph#50f407c7e>

export evidenčního listu: 12.05.2026 03:30

Veškerá uváděná data jsou bez právní záruky.