

EVIDENČNÍ LIST HLÁSNÉHO PROFILU

VELKÝ ŠENOV (VILÉMOVSKÝ POTOK)

KATEGORIE:

C

Tok: Vilémovský potok
Stanice: Velký Šenov (Vilémovský potok)
GPS: 50.9904473°N, 14.3674599°E
Obec: Velký Šenov
ORP: Rumburk
Kraj: Ústecký



Hlásný profil kategorie C Velký Šenov (Vilémovský potok) se nachází na jih od průmyslové zóny v intravilánu města Velký Šenov na Vilémovském potoce v ř. km 6,74. Hlásný profil je složen z ultrazvukového hladinoměrného čidla s automatickým odesláním dat a vodočetné latě. Provozovatelem hlásného profilu je Ústecký kraj.

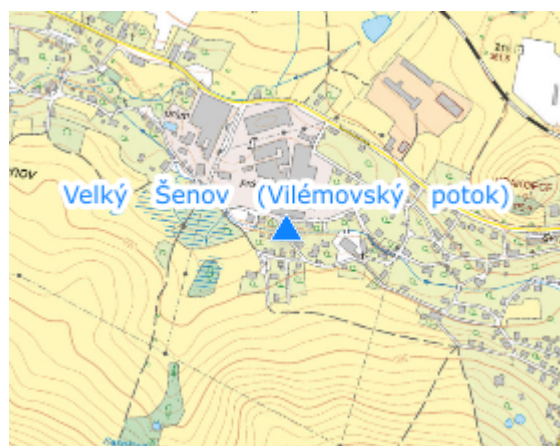
Číslo hydrologického pořadí: 1-15-01-022

Provozovatel stanice: Ústecký kraj




Poznámka:

Platnost SPA: Intravilán města Velký Šenov a Dolní

Posutevna, intravilán obce Vilémov a intravilán německého města Sebnitz



Stupně povodňové aktivity (cm)

I.SPA	bdělost		45
II.SPA	pohotovost		60
III.SPA	ohrožení		70

Četnost hlášení SPA

I.SPA	minimálně 2x denně
II.SPA	3x denně
III.SPA	po 3 hodinách

Vodočetná lať: ANO

Přenos dat: ANO

SMS: ANO

Naměřená data jsou dostupná na:

https://dvt-info.cz/web_seso/dvtsite_public/SiteChartTable.aspx?site=RU-05