

EVIDENČNÍ LIST HLÁSNÉHO PROFILU

VELKÝ POTOČNÝ RYBNÍK (BRLOŽSKÝ POTOK)

KATEGORIE:

C

Tok: Brložský potok
Stanice: Velký potočný rybník (Brložský potok)
GPS: 49.2745417°N, 14.0671119°E
Obec: Kestřany
ORP: Písek
Kraj: Jihočeský



Hlásný profil kategorie C Velký potočný rybník (Brložský potok) se nachází poblíž stavidla. Hodnoty SPA jsou vyznačeny na betonové hrázi.

Číslo hydrologického pořadí: 1-08-02-0800-0-00




Provozovatel stanice: Obec Kestřany

Poznámka:

Hodnoty SPA jsou měřeny od hrany přelivu.



Stupně povodňové aktivity (cm)

| | | | |
|---------|------------|-------------------------------------------------------------------------------------|----|
| I.SPA | bdělost |  | 71 |
| II.SPA | pohotovost |  | 60 |
| III.SPA | ohrožení |  | 47 |

Četnost hlášení SPA

| | |
|---------|---------------|
| I.SPA | min. 1x denně |
| II.SPA | min. 2x denně |
| III.SPA | min. 3x denně |

Vodočetná lať: NE

Přenos dat: NE

SMS: NE

export evidenčního listu: 26.05.2026 18:24

Veškerá uváděná data jsou bez právní záruky.