

# EVIDENČNÍ LIST HLÁSNÉHO PROFILU

## VELKÉ ŽERNOSEKY (Labe)

KATEGORIE:

C

**Tok:** Labe  
**Stanice:** Velké Žernoseky (Labe)  
**GPS:** 50.5394°N, 14.0623°E  
**Obec:** Velké Žernoseky  
**ORP:** Litoměřice  
**Kraj:** Ústecký



Hlásný profil Velké Žernoseky (Labe) se nachází na pravém břehu Labe u přívozu. Jedná se o vodočetnou lať. Obec Velké Žernoseky o povodňové situaci dále informuje povodňovou komisí ORP Litoměřice a obec Libochovany ležící níže na vodním toku.




**Číslo hydrologického pořadí: 1-13-05-017**

**Provozovatel stanice: Mikroregion Porta Bohemica**

**Poznámka:**



### Stupně povodňové aktivity (cm)

I.SPA	bdělost		430
II.SPA	pohotovost		480
III.SPA	ohrožení		530

### Četnost hlášení SPA

I.SPA	min. 1x denně
II.SPA	min. 2x denně
III.SPA	min. 3x denně

**Vodočetná lať: ANO**

**Přenos dat: NE**

**SMS: NE**

export evidenčního listu: 06.04.2026 16:03

Veškerá uváděná data jsou bez právní záruky.