

# EVIDENČNÍ LIST HLÁSNÉHO PROFILU

## VELKÉ KARLOVICE C (VSETÍNSKÁ BEČVA)

KATEGORIE:

**C**

**Tok:** Vsetínská Bečva  
**Stanice:** Velké Karlovice C (Vsetínská Bečva)  
**GPS:** 49.36451°N, 18.31108°E  
**Obec:** Velké Karlovice  
**ORP:** Vsetín  
**Kraj:** Zlínský

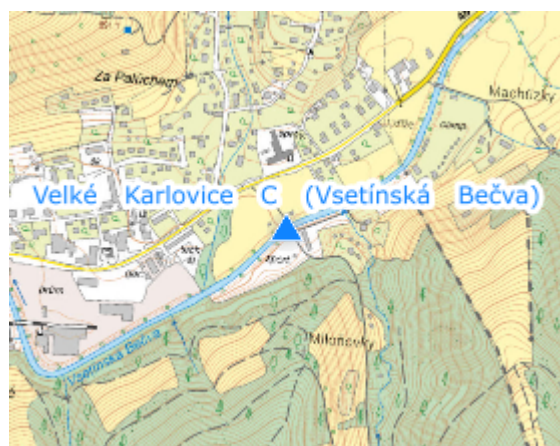
Hlásný profil se nachází na silničním mostu vedle vodojemu (v obci). Provozovatelem je Mikroregion Valašsko-Horní Vsacko.

**Číslo hydrologického pořadí: 4-11-01-011**  
**Průměrný vodní stav: 83 cm**



**Provozovatel stanice: Mikroregion Valašsko-Horní Vsacko**

### Poznámka:

Hodnota  $Q_a$  a plocha povodí je převzata z Hydrologických poměrů ČSSR z roku 1970. Hlásný profil spravuje Mikroregiony Valašsko - Horní Vsacko.



### Stupně povodňové aktivity (cm)

I.SPA	bdělost		170
II.SPA	pohotovost		200
III.SPA	ohrožení		230

### Četnost hlášení SPA

I.SPA	min. 1x denně
II.SPA	min. 2x denně
III.SPA	min. 3x denně

**Vodočetná lať: NE**

**Přenos dat: ANO**

**SMS: NE**

**Naměřená data jsou dostupná na: <https://www.hladiny.cz/hladiny/index.php?ca=78&cs=23804>**