

EVIDENČNÍ LIST HLÁSNÉHO PROFILU

VELKÉ HYDČICE (OTAVA)

KATEGORIE:

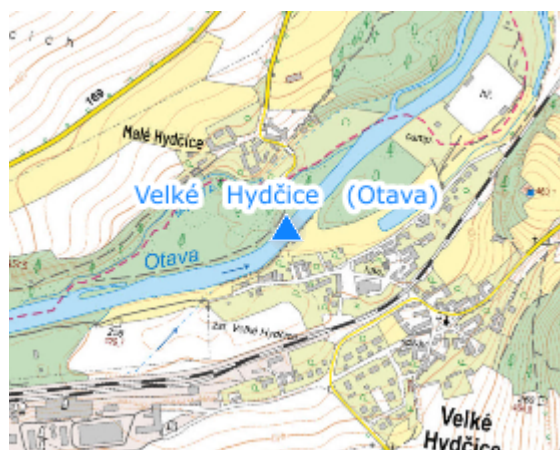
C

Tok: Otava
Stanice: Velké Hydčice (Otava)
GPS: 49.30062°N, 13.66355°E
Obec: Velké Hydčice
ORP: Horažďovice
Kraj: Plzeňský



Hladinoměr obce Velké Hydčice je umístěn na mostní konstrukci přes řeku Otavu ve střední části obce. Informace o vývoji stavu hladiny v hlásném profilu předává povodňová komise obce Velké Hydčice povodňovým orgánům obce Malý Bor a města Horažďovice.

Číslo hydrologického pořadí: 1-08-01-102
Průměrný vodní stav: 78 cm
Nejvyšší zaznamenaný stav: 9 843cm (01.01.1970)





Provozovatel stanice: Obec Velké Hydčice

Příjemci varovných SMS zpráv:

| | |
|---------------------------|-------------------|
| předseda PK Velké Hydčice | Jaroslav Portášík |
| tajemník PK Velké Hydčice | Vlastimil Vinter |

Poznámka:

Stupně povodňové aktivity (cm)

| | | | |
|---------|------------|---|-----|
| I.SPA | bdělost |  | 150 |
| II.SPA | pohotovost |  | 200 |
| III.SPA | ohrožení |  | 230 |

Četnost hlášení SPA

| | |
|---------|----------------|
| I.SPA | min. 1 x denně |
| II.SPA | min. 2 x denně |
| III.SPA | každé 3h |

Vodočetná lať: ANO

Přenos dat: ANO

SMS: NE

Centrum automatického sběru dat: <http://www.edpp.cz>

Naměřená data jsou dostupná na: <https://www.edpp.cz/zarizeni/otava-velke-hydcice->