

# EVIDENČNÍ LIST HLÁSNÉHO PROFILU

## VELKÉ HOSTĚRÁDKY (HUNIVKY)

KATEGORIE:

**C**

**Tok:** Hunivky  
**Stanice:** Velké Hostěrádky (Hunivky)  
**GPS:** 49.02877°N, 16.86000°E  
**Obec:** Velké Hostěrádky  
**ORP:** Hustopeče  
**Kraj:** Jihomoravský kraj

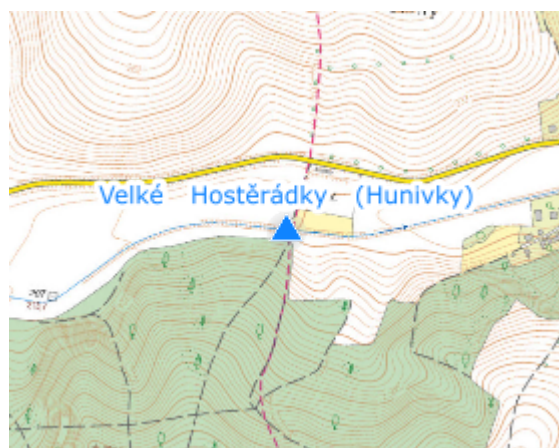


Hlásný profil kat. C se nachází na mostku v jihozápadní části obce, cca 500 m proti proudu Hunivky u fotbalového hřiště. Profil je osazen ultrazvukovým bezkontaktním hladinovým čidlem s automatickým přenosem naměřených dat. Majitelem a provozovatelem hladinoměru je obec Velké Hostěrádky.



**Číslo hydrologického pořadí: 4-17-01-028**

**Provozovatel stanice: Obec Velké Hostěrádky**

**Poznámka:**



### Stupně povodňové aktivity (cm)

I.SPA	bdělost		100
II.SPA	pohotovost		140
III.SPA	ohrožení		180

### Četnost hlášení SPA

I.SPA	2x denně
II.SPA	3x denně
III.SPA	po 3 hodinách

**Vodočetná lať: NE**

**Přenos dat: ANO**

**SMS: ANO**

**Centrum automatického sběru dat: [www.povodnovyportal.cz](http://www.povodnovyportal.cz)**

**Naměřená data jsou dostupná na: <https://www.povodnovyportal.cz/admin/cidla/detail/676>**