

EVIDENČNÍ LIST HLÁSNÉHO PROFILU

VELINY (VELINSKÝ POTOK)

KATEGORIE:

C

Tok: Velinský potok
Stanice: Veliny (Velinský potok)
GPS: 50.070549°N, 16.066953°E
Obec: Veliny
ORP: Holice
Kraj: Pardubický



Hlásný profil kat. C se nachází ve východní části intravilánu obce na mostě přes Velinský potok blízko objektu č. p. 57 (parcelsa č. 144/1). Profil je osazen ultrazvukovým bezkontaktním hladinovým čidlem s automatickým přenosem naměřených dat. Hodnoty SPA jsou platné pro celou obec Veliny. Majitelem a provozovatelem hladinoměru je obec Veliny.

Číslo hydrologického pořadí: 1-02-02-0800-0-00

Provozovatel stanice: obec Veliny

Příjemci varovných SMS zpráv:

Předseda povodňové komise

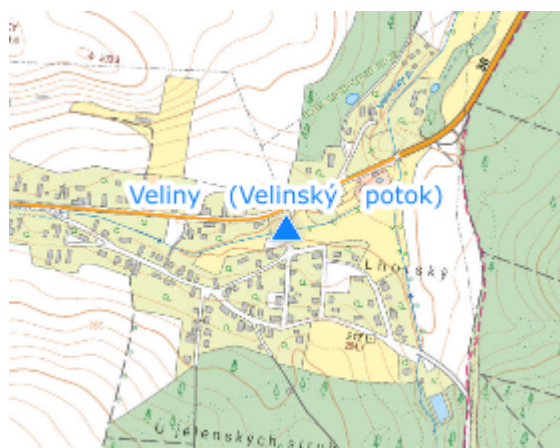
místostarosta obce

velitel zásahové jednotky



město Borohrádek

Poznámka:

Dochází zde velmi často k rozlívání Velinského potoka, který protéká středem obce. Profil monitoruje hlídková služba obce Veliny. Stanice zabezpečuje pravidelné informování o povodňové situaci povodňových orgánů měst Borohrádek, Holice a obcí Horní Ředice a Dolní Ředice.



Stupně povodňové aktivity (cm)

I.SPA	bdělost		80
II.SPA	pohotovost		110
III.SPA	ohrožení		130

Četnost hlášení SPA

I.SPA	min. 1x denně
II.SPA	min. 2x denně
III.SPA	min. 3x denně

Vodočetná lať: ANO

Přenos dat: ANO

SMS: ANO

Centrum automatického sběru dat: <http://www.hladiny.cz/>

Naměřená data jsou dostupná na: <https://www.hladiny.cz/hladiny/index.php?ca=195&cs=50053>