

EVIDENČNÍ LIST HLÁSNÉHO PROFILU

VD SLEZSKÁ HARTA (MORAVICE)

KATEGORIE:

C

Tok: Moravice
Stanice: VD Slezská Harta (Moravice)
GPS: 49.887793°N, 17.583958°E
Obec: Leskovec nad Moravicí
ORP: Bruntál
Kraj: Moravskoslezský

Hlásný profil kat. C se nachází v jihovýchodní části obce Leskovec nad Moravicí na levém břehu Moravice pod VD Slezská Harta. Profil je osazen hladinovým a průtokoměrným čidlem s automatickým přenosem naměřených dat. Provozovatelem stanice je ČHMÚ Ostrava.






Číslo hydrologického pořadí: 2-02-02-0550-2-00
Průměrný vodní stav: 61 cm
Nejvyšší zaznamenaný stav: 162cm (04.06.2013)

Provozovatel stanice: ČHMÚ Ostrava

Poznámka:



Stupně povodňové aktivity (cm)

I.SPA	bdělost		165
II.SPA	pohotovost		193
III.SPA	ohrožení		216
IV.SPA	extrémní ohrožení		305
	sucho		45

Četnost hlášení SPA

I.SPA	min. 1x denně
II.SPA	min. 2 x denně
III.SPA	min. 3 x denně

Vodočetná lať: NE

Přenos dat: ANO

SMS: NE

Centrum automatického sběru dat: RPP ČHMÚ Ostrava, VHD Povodí Odry Ostrava

Naměřená data jsou dostupná na: https://hydro.chmi.cz/hpps/hpps_prfdyn.php?seq=39958256