

# EVIDENČNÍ LIST HLÁSNÉHO PROFILU

## VARNSDORF SEVER (MANDAVA)

KATEGORIE:

**C**

**Tok:** Mandava  
**Stanice:** Varnsdorf sever (Mandava)  
**GPS:** 50.9201545°N, 14.6074172°E  
**Obec:** Varnsdorf  
**ORP:** Varnsdorf  
**Kraj:** Ústecký

Vodoměrná stanice je umístěna na mostní konstrukci přes vodní tok Mandava, která se nachází v severní části intravilánu města Varnsdorf. Vodoměrná stanice je složena z ultrazvukového vodoměrného čidla a vodočetné laťe.




**Číslo hydrologického pořadí: 2-04-08-005**

**Provozovatel stanice: Město Varnsdorf**

**Poznámka:**



### Stupně povodňové aktivity (cm)

I.SPA	bdělost		80
II.SPA	pohotovost		100
III.SPA	ohrožení		125

### Četnost hlášení SPA

I.SPA	2x denně
II.SPA	3x denně
III.SPA	3hodinové hlášení

**Vodočetná lať: ANO**

**Přenos dat: ANO**

**SMS: NE**

**Centrum automatického sběru dat: <http://hladiny.cz/>**

**Naměřená data jsou dostupná na: <https://hladiny.cz/cz/#lvs#graph#50382#H-Varnsdorf>**