

EVIDENČNÍ LIST HLÁSNÉHO PROFILU

VALMEZ BYNINA (ČERNÝ P.)

KATEGORIE:

C

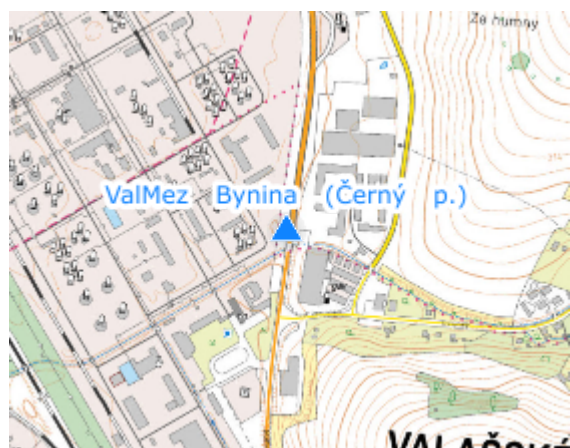
Tok: Černý p.
Stanice: ValMez Bynina (Černý p.)
GPS: 49.493274°N, 17.961413°E
Obec: Valašské Meziříčí
ORP: Valašské Meziříčí
Kraj: Zlínský

ValMez_C02_Bynina most MK (pod areálem INZEP)



Číslo hydrologického pořadí:

Provozovatel stanice:

Poznámka:



Stupně povodňové aktivity (cm)

I.SPA	bdělost		57
II.SPA	pohotovost		76
III.SPA	ohrožení		100

Četnost hlášení SPA

I.SPA	min. 1x denně
II.SPA	min. 2x denně
III.SPA	min. 3x denně

Vodočetná lať: ANO

Přenos dat: NE

SMS: NE

export evidenčního listu: 22.06.2026 04:41

Veškerá uváděná data jsou bez právní záruky.