

EVIDENČNÍ LIST HLÁSNÉHO PROFILU

VALAŠSKÉ KLOBOUKY - UL. KOŽELUŽSKÁ (BRUMOVKA)

KATEGORIE:

C

Tok: Brumovka
Stanice: Valašské Klobouky - ul. Koželužská (Brumovka)
GPS: 49.1424558°N, 18.0150064°E
Obec: Valašské Klobouky
ORP: Valašské Klobouky
Kraj: Zlínský



Hlásný profil kat. C je umístěn na přemostění v ulici Koželužská u č.p. 637. Profil je osazen hladinovým čidlem s automatickým přenosem naměřených dat. Vlastníkem a provozovatelem je Město Valašské Klobouky.




Číslo hydrologického pořadí:

Provozovatel stanice: Město Valašské Klobouky

Poznámka:



Stupně povodňové aktivity (cm)

I.SPA	bdělost		145
II.SPA	pohotovost		165
III.SPA	ohrožení		190

Četnost hlášení SPA

I.SPA	min. 1x denně
II.SPA	min. 2x denně
III.SPA	min. 3x denně

Vodočetná lať: NE

Přenos dat: ANO

SMS: ANO

Naměřená data jsou dostupná na:

<https://valasskeklobouky.chytrejsimesto.cz/apps/waterLevel?devID=SCC.IOT.CZ00284611OWN-6D6F555331FFFF67>