

# EVIDENČNÍ LIST HLÁSNÉHO PROFILU

## VALAŠSKÁ POLANKA (SENICE)

KATEGORIE:

**C**

**Tok:** Senice  
**Stanice:** Valašská Polanka (Senice)  
**GPS:** 49.26437°N, 17.99787°E  
**Obec:** Valašská Polanka  
**ORP:** Valašská Polanka  
**Kraj:** Vsetín



Hlásný profil kategorie C se nachází u silničního mostu ve Valašské Polance v říčním kilometru 6,150. Provozovatelem hladinoměru je obec Valašská Polanka. Kóta nuly vodočtu: 382,46 m n. m.

**Číslo hydrologického pořadí:** 4-11-01-0540  
**Průměrný vodní stav:** 15 cm



**Provozovatel stanice:** Obec Valašská Polanka

**Příjemci varovných SMS zpráv:**




starosta obce Valašská Polanka, Ústí

místostarosta obce Valašská Polanka, Ústí

členové povodňové komise obcí Valašská Polanka, Ústí

**Poznámka:**

### Stupně povodňové aktivity (cm)

I.SPA	bdělost		150
II.SPA	pohotovost		210
III.SPA	ohrožení		255

### Četnost hlášení SPA

I.SPA	1x denně
II.SPA	2x denně
III.SPA	min. 3x denně

**Vodočetná lať:** ANO

**Přenos dat:** ANO

**SMS:** ANO

**Centrum automatického sběru dat:** <http://hladiny-vox.pwsplus.eu/>

**Naměřená data jsou dostupná na:** <https://hladiny-vox.pwsplus.eu/Senzors/Details/26848>