

EVIDENČNÍ LIST HLÁSNÉHO PROFILU

VALAŠSKÁ BYSTŘICE (LESKOVEC)

KATEGORIE:

C

Tok: Leskovec
Stanice: Valašská Bystřice (Leskovec)
GPS: 49.415438°N, 18.110825°E
Obec: Valašská Bystřice
ORP: Rožnov pod Radhoštěm
Kraj: Zlínský

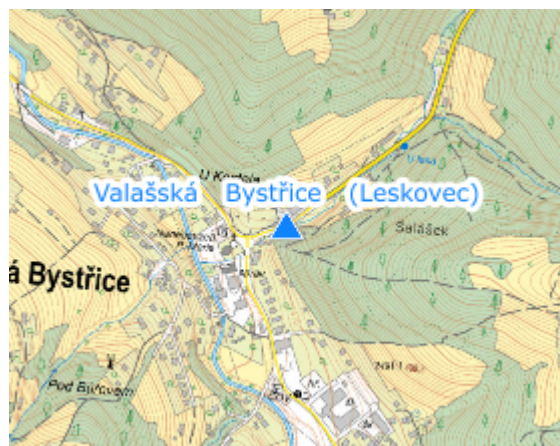


Hlásný profil kat. C se nachází nedaleko obecního úřadu na toku Leskovec. Profil není osazen vodočetnou latí ani hlásným čidlem, jedná se pouze o pomocný profil. Provozovatelem hladinoměru je obec Valašská Bystřice.




Číslo hydrologického pořadí: 4-11-01-0840-0-00

Provozovatel stanice: Obec Valašská Bystřice

Poznámka:



Stupně povodňové aktivity (cm)

I.SPA	bdělost		46
II.SPA	pohotovost		63
III.SPA	ohrožení		84

Četnost hlášení SPA

I.SPA	1x denně
II.SPA	4x denně
III.SPA	3 h hlášení

Vodočetná lat: NE

Přenos dat: NE

SMS: NE

export evidenčního listu: 01.08.2025 23:50

Veškerá uváděná data jsou bez právní záruky.