

# EVIDENČNÍ LIST HLÁSNÉHO PROFILU

## VALAŠSKÁ BYSTŘICE (BYSTŘIČKA)

KATEGORIE:

**C**

**Tok:** Bystřička  
**Stanice:** Valašská Bystřice (Bystřička)  
**GPS:** 49.41380°N, 18.10917°E  
**Obec:** Valašská Bystřice  
**ORP:** Rožnov pod Radhoštěm  
**Kraj:** Zlínský



Hlásný profil kat. C se nachází na přemostění přes vodní tok Bystřička nedaleko obecního úřadu. Profil je vybaven automatickým přenosem dat s možností zaslání varovných sms zpráv a monitoruje jej hlídková služba obce. Příjemce zpráv o výšce hladiny je obecní úřad. Obec dále varuje obec Bystřička, která se nachází níže na toku a také informuje příslušné ORP (Rožnov pod Radhoštěm). Provozovatelem hladinoměru je obec Valašská Bystřice.

Číslo hydrologického pořadí: 4-11-01-0840-0-00

Provozovatel stanice: **Obec Valašská Bystřice**

Příjemci varovných SMS zpráv:




předseda povodňové komise

místopředseda povodňové komise

Poznámka:



### Stupně povodňové aktivity (cm)

I.SPA	bdělost		81
II.SPA	pohotovost		135
III.SPA	ohrožení		179

### Četnost hlášení SPA

I.SPA	1x denně
II.SPA	4x denně
III.SPA	3 h hlášení

Vodočetná lať: **ANO**

Přenos dat: **ANO**

SMS: **ANO**

Centrum automatického sběru dat: <http://www.hladiny.cz>

Naměřená data jsou dostupná na: <https://www.hladiny.cz/hladiny/index.php?ca=97&cs=42515>