

# EVIDENČNÍ LIST HLÁSNÉHO PROFILU

## ÚJEZD (TEPLIČKA)

KATEGORIE:

**C**

**Tok:** Teplička  
**Stanice:** Újezd (Teplička)  
**GPS:** 49.7604392°N, 17.1818433°E  
**Obec:** Újezd  
**ORP:** Uničov  
**Kraj:** Olomoucký

Hlásný profil kategorie C umístěný na silničním mostě přes vodní tok Teplička u č.p. 193 v obci Újezd. Provozovatelem hladinoměru je obec Újezd.




**Číslo hydrologického pořadí: 4-10-03-063**

**Provozovatel stanice: Obec Újezd**

**Poznámka:**



### Stupně povodňové aktivity (cm)

I.SPA	bdělost		70
II.SPA	pohotovost		110
III.SPA	ohrožení		150

### Četnost hlášení SPA

I.SPA	min. 1x denně
II.SPA	min. 2x denně
III.SPA	min. 3x denně

**Vodočetná lať: ANO**

**Přenos dat: NE**

**SMS: NE**

export evidenčního listu: 12.05.2026 01:23

Veškerá uváděná data jsou bez právní záruky.