

# EVIDENČNÍ LIST HLÁSNÉHO PROFILU

## UJČOV - KOUPALIŠTĚ (SVRATKA)

KATEGORIE:

**C**

**Tok:** Svratka  
**Stanice:** Ujčov - koupaliště (Svratka)  
**GPS:** 49.48950°N, 16.33300°E  
**Obec:** Ujčov  
**ORP:** Bystřice nad Pernštejnem  
**Kraj:** Vysočina



Hlásný profil kat. C se nachází při vstupu Svratky do intravilánu obce Ujčov na mostku pro pěší vedoucí ke koupališti. Hladinoměrné čidlo automaticky odesílá data a varovné sms zprávy. Příjemci varovných sms zpráv o překročení limitní hodnoty jsou obec Ujčov a městyse Nedvědice. Provozovatelem hladinoměru je obec Ujčov.

**Číslo hydrologického pořadí: 4-15-01-0570-0-00**

**Provozovatel stanice: Obec Ujčov**

**Příjemci varovných SMS zpráv:**

Starosta obce Ujčov




Starosta městyse Nedvědice

Místostarosta obce Ujčov

**Poznámka:**



### Stupně povodňové aktivity (cm)

I.SPA	bdělost		160
II.SPA	pohotovost		200
III.SPA	ohrožení		260

### Četnost hlášení SPA

I.SPA	min. 1x denně
II.SPA	min. 2x denně
III.SPA	min. 3x denně

**Vodočetná lať: ANO**

**Přenos dat: ANO**

**SMS: ANO**

**Centrum automatického sběru dat: <http://hladiny.cz>**

**Naměřená data jsou dostupná na: <https://hladiny.cz/cz/#lvs#graph#50204#Ujcov-H>**