

EVIDENČNÍ LIST HLÁSNÉHO PROFILU

UJČOV HP2 (SVRATKA)

KATEGORIE:

C

Tok: Svratka
Stanice: Ujčov HP2 (Svratka)
GPS: 49.4835°N, 16.3391°E
Obec: Ujčov
ORP: Bystřice nad Pernštejnem
Kraj: Vysočina

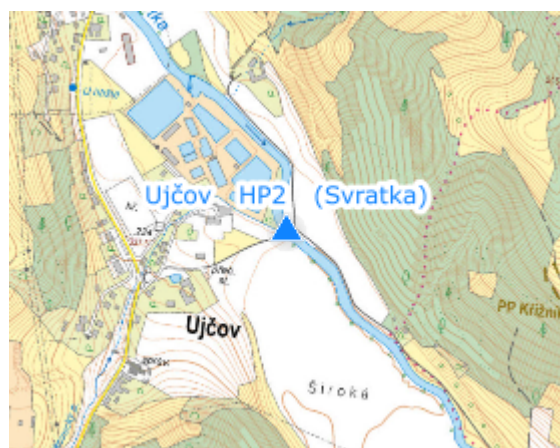


Hlásný profil kat. C je umístěn na hospodářském mostku na místní komunikaci spojující Ujčov a Dolní Čepí (v ř. km 99,580). Na betonovém pilíři jsou barevně vyznačeny SPA, které vyjadřují vzdálenost od spodní hrany mostovky. Nadmořská výška spodní hrany mostovky v místě pravého pilíře je 332,27 m. Profil je směrodatný pro území obce Ujčov. Provozovatelem hladinoměru je obec Ujčov.




Číslo hydrologického pořadí: 4-15-01-0570-0-00

Provozovatel stanice: Obec Ujčov

Poznámka:



Stupně povodňové aktivity (cm)

I.SPA	bdělost		185
II.SPA	pohotovost		125
III.SPA	ohrožení		95

Četnost hlášení SPA

I.SPA	min. 1x denně
II.SPA	min. 2x denně
III.SPA	min. 3x denně

Vodočetná lať: NE

Přenos dat: NE

SMS: NE

export evidenčního listu: 12.05.2026 02:31

Veškerá uváděná data jsou bez právní záruky.