

EVIDENČNÍ LIST HLÁSNÉHO PROFILU

UH. BROD - ÚJEZDEC (LUHAČOVICKÝ POTOK)

KATEGORIE:

C

Tok: Luhačovický potok
Stanice: Uh. Brod - Újezdec (Luhačovický potok)
GPS: 49.0383°N, 17.6933°E
Obec: Uherský Brod
ORP: Uherský Brod
Kraj: Zlínský



Hlásný profil kat. C se nachází na mostu u koliby U Luxů. Profil není vybaven automatickým měřením hladiny, SPA jsou vyznačeny na vzdušné straně mostu, pravý břeh. Provozovatelem hladinoměru je město Uherský Brod.




Číslo hydrologického pořadí: 4-13-01-113

Provozovatel stanice: MěÚ Uherský Brod

Poznámka:



Stupně povodňové aktivity (cm)

I.SPA	bdělost		107
II.SPA	pohotovost		137
III.SPA	ohrožení		177

Četnost hlášení SPA

I.SPA	1 x denně
II.SPA	4 x denně
III.SPA	3-hodinové hlášení

Vodočetná lať: NE

Přenos dat: NE

SMS: NE