

# EVIDENČNÍ LIST HLÁSNÉHO PROFILU

## TUPESY (LIPOLTICKÁ SVODNICE)

KATEGORIE:

**C**

**Tok:** Lipoltická svodnice  
**Stanice:** Tupesy (Lipoltická svodnice)  
**GPS:** 49.99504°N, 15.56906°E  
**Obec:** Tupesy  
**ORP:** Přelouč  
**Kraj:** Pardubický

Hladinoměrná stanice Tupesy se nachází na silničním mostě přes Lipoltickou svodnici. Profil monitoruje hlídková služba města, dále je profil vybaven automatickým přenosem dat s možností zaslání varovných sms zpráv. Příjemce zpráv hlídkové služby o výšce hladiny je Městský úřad Přelouč. Město dále varuje obce Semín a Řečany nad Labem, které se nachází níže na toku Labe a také informuje příslušné ORP (Přelouč).

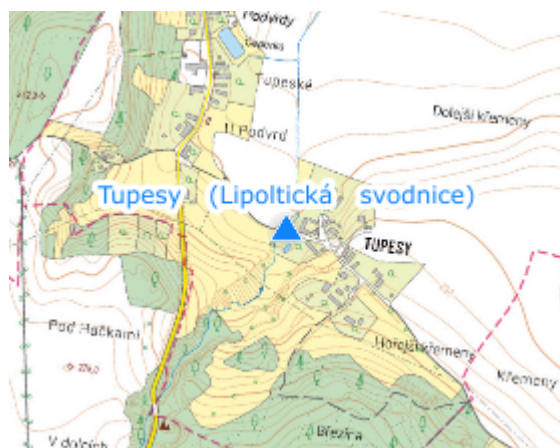
Číslo hydrologického pořadí: **1-03-04-056**

Provozovatel stanice: **Město Přelouč**




Příjemci varovných SMS zpráv:

starostka města	předsedkyně PK
místostarosta města	místopředseda PK
vedoucí vodoprávního úřadu	tajemník PK
velitel SDH	člen PK

Poznámka:



### Stupně povodňové aktivity (cm)

I.SPA	bdělost		80
II.SPA	pohotovost		100
III.SPA	ohrožení		120

### Četnost hlášení SPA

I.SPA	1 x 60 min
II.SPA	1 x 60 min
III.SPA	1 x 60 min

Vodočetná lať: **ANO**

Přenos dat: **ANO**

SMS: **ANO**

Centrum automatického sběru dat: <http://www.hladiny.cz>

Naměřená data jsou dostupná na: <https://hladiny.cz/cz/#lvs#graph#50217#Tupesy-H>