

# EVIDENČNÍ LIST HLÁSNÉHO PROFILU

## TROUBKY (MÍSTNÍ TOK)

KATEGORIE:

C

**Tok:** místní tok  
**Stanice:** Troubky (místní tok)  
**GPS:** 49.45205°N, 17.36637°E  
**Obec:** Troubky  
**ORP:** Přerov  
**Kraj:** Olomoucký

Hlásný profil kat. C ve správě obce Troubky je umístěn mimo koryto toku, jedná se o samostatně umístěný vodočet s měřicím zařízením uprostřed zaplavovaného pole. Hlásný profil je vybaven automatickým ultrazvukovým hladinoměrem s přenosem dat a vodočetnou laťí.

Číslo hydrologického pořadí: 4-12-01-001/2

Provozovatel stanice: **Obec Troubky**

Příjemci varovných SMS zpráv:

Předseda PK obce Troubky

Místopředseda PK obce Troubky

Předseda PK města Tovačov

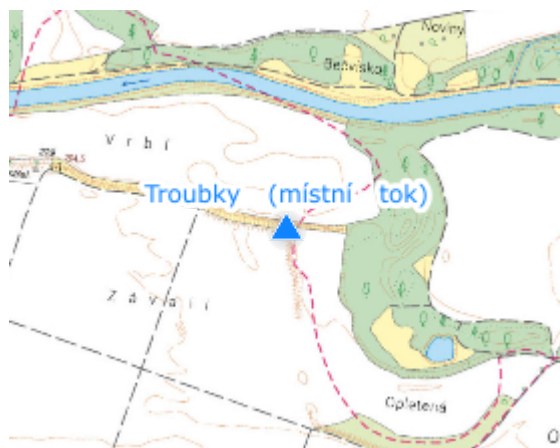
Místopředseda PK města Tovačov

Tajemník PK města Tovačov




Předseda PK obce Lobodice

**Poznámka:**

Provozovatel stanice dále informuje o aktuální situaci příslušné ORP (Přerov) a obce níže po toku - Lobodice, Uhřetice a Kojetín.



### Stupně povodňové aktivity (cm)

I.SPA	bdělost		110
II.SPA	pohotovost		130
III.SPA	ohrožení		170

### Četnost hlášení SPA

I.SPA	min. 1 x denně
II.SPA	min. 4 x denně
III.SPA	3 h hlášení

Vodočetná lať: **ANO**

Přenos dat: **ANO**

SMS: **ANO**

Centrum automatického sběru dat: [www.hladiny.cz](http://www.hladiny.cz)

Naměřená data jsou dostupná na: <https://hladiny.cz/cz/#lvs#graph#50001#Troubky-H2>