

EVIDENČNÍ LIST HLÁSNÉHO PROFILU

TROUBKY (BEČVA)

KATEGORIE:

C

Tok: Bečva
Stanice: Troubky (Bečva)
GPS: 49.42827°N, 17.32860°E
Obec: Tovačov
ORP: Přerov
Kraj: Olomoucký



Hlásný profil kat. C je umístěn na východě města Tovačov na silničním mostu č. 434-008. Profil je osazen ultrazvukovým bezkontaktním hladinoměrným čidlem s automatickým přenosem naměřených dat a s možností zasílání varovných SMS zpráv. SPA jsou platné pro úsek: od profilu po soutok s Moravou. Provozovatelem hladinoměru je město Tovačov.

Číslo hydrologického pořadí: 4-11-02-0722-0-00

Provozovatel stanice: Město Tovačov

Příjemci varovných SMS zpráv:

Předseda PK obce Troubky

Místopředseda PK obce Troubky

Předseda PK města Tovačov

Místopředseda PK města Tovačov

Tajemník PK města Tovačov




Předseda PK obce Lobodice

Poznámka:

Provozovatel stanice dále informuje o aktuální situaci příslušné ORP (Přerov) a obce níže po toku - Lobodice, Uhřetice a Kojetín.



Stupně povodňové aktivity (cm)

I.SPA	bdělost		380
II.SPA	pohotovost		430
III.SPA	ohrožení		480

Četnost hlášení SPA

I.SPA	min. 1 x denně
II.SPA	min. 4 x denně
III.SPA	3 h hlášení

Vodočetná lať: NE

Přenos dat: ANO

SMS: ANO

Centrum automatického sběru dat: www.hladiny.cz

Naměřená data jsou dostupná na:

<https://www.hladiny.cz/chmibeta/#lvs#graph#50003#Troubky-H1>

