

EVIDENČNÍ LIST HLÁSNÉHO PROFILU

TROJANOVICE (ROKYTNÝ POTOK)

KATEGORIE:

C

Tok: Rokytný potok
Stanice: Trojanovice (Rokytný potok)
GPS: 49.52707°N, 18.19599°E
Obec: Trojanovice
ORP: Frenštát pod Radhoštěm
Kraj: Moravskoslezský

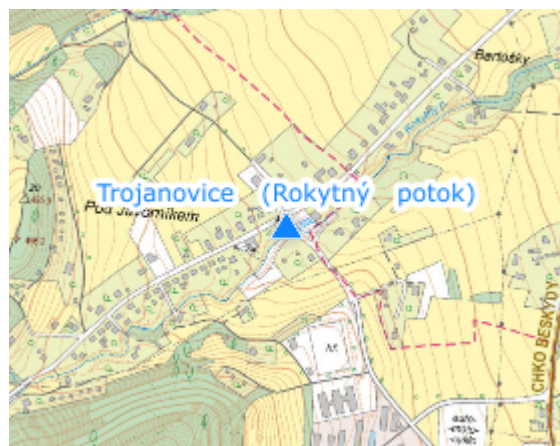


Hlásný profil je umístěn na toku Rokytný potok na mostě MK u Jednoty "Pod Javorníkem" (u budovy s č.p. 723). SPA jsou značeny na mostním pilíři třemi barevnými značkami (I.SPA - zelená, II. SPA - žlutá, III. SPA - červená). Hladiny SPA jsou měřeny odshora od horní hrany mostu.




Číslo hydrologického pořadí: 2-01-01-127

Provozovatel stanice: Obec Trojanovice

Poznámka:



Stupně povodňové aktivity (cm)

| | | | |
|---------|------------|---|-----|
| I.SPA | bdělost |  | 250 |
| II.SPA | pohotovost |  | 200 |
| III.SPA | ohrožení |  | 150 |

Četnost hlášení SPA

| | |
|---------|---------------|
| I.SPA | min. 1x denně |
| II.SPA | min. 2x denně |
| III.SPA | min. 3x denně |

Vodočetná lať: NE

Přenos dat: NE

SMS: NE