

EVIDENČNÍ LIST HLÁSNÉHO PROFILU

TROJANOVICE (ROKYTNÁ)

KATEGORIE:

C

Tok: Rokytná
Stanice: Trojanovice (Rokytná)
GPS: 49.52707°N, 18.19599°E
Obec: Trojanovice
ORP: Frenštát pod Radhoštěm
Kraj: Moravskoslezský

Hlásný profil je umístěn na toku Rokytná na mostě MK u Jednoty "Pod Javorníkem" (u budovy s č.p. 723). SPA jsou značeny na mostním pilíři třemi barevnými značkami (I.SPA - zelená, II. SPA - žlutá, III. SPA - červená). Hladiny SPA jsou měřeny odshora od horní hrany mostu.




Číslo hydrologického pořadí: 2-01-01-127

Provozovatel stanice: Obec Trojanovice

Poznámka:



Stupně povodňové aktivity (cm)

I.SPA	bdělost		150
II.SPA	pohotovost		200
III.SPA	ohrožení		250

Četnost hlášení SPA

I.SPA	min. 1x denně
II.SPA	min. 2x denně
III.SPA	min. 3x denně

Vodočetná lať: NE

Přenos dat: NE

SMS: NE