

EVIDENČNÍ LIST HLÁSNÉHO PROFILU

TROJANOVICE (LUBINA)

KATEGORIE:

C

Tok: Lubina
Stanice: Trojanovice (Lubina)
GPS: 49.52022°N, 18.20313°E
Obec: Trojanovice
ORP: Frenštát pod Radhoštěm
Kraj: Moravskoslezský

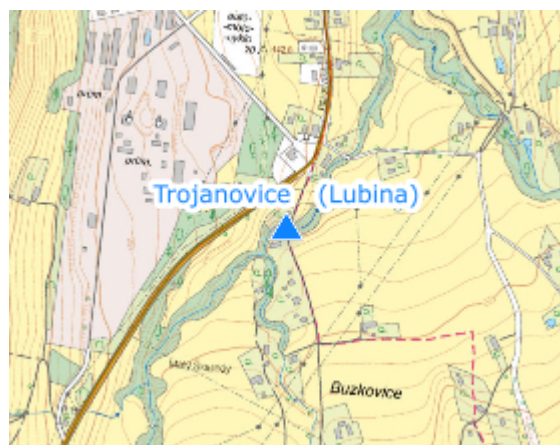


Hlásný profil je umístěn na toku Lubina v ř. km 29,1 na mostě MK nad soutokem s Radhoštnicí (u budovy s č.p. 432). SPA jsou značeny na mostním pilíři třemi barevnými značkami (I.SPA - zelená, II. SPA - žlutá, III. SPA - červená). Hladiny SPA jsou měřeny odshora od horní hrany mostu.




Číslo hydrologického pořadí: 2-01-01-125

Provozovatel stanice: Obec Trojanovice

Poznámka:



Stupně povodňové aktivity (cm)

I.SPA	bdělost		250
II.SPA	pohotovost		200
III.SPA	ohrožení		150

Četnost hlášení SPA

I.SPA	min. 1x denně
II.SPA	min. 2x denně
III.SPA	min. 3x denně

Vodočetná lať: NE

Přenos dat: NE

SMS: NE

export evidenčního listu: 26.06.2026 06:09

Veškerá uváděná data jsou bez právní záruky.